

ЛЕГЕНДА



- Граница КО и ЈЛС
- Граница детаљне разраде = Регулациона линија железничке инфраструктуре
- Граница парцеле јавне намене
- Инфраструктурни појас
- Заштитни пружни појас
- 385 Аналитичко-геодетске тачке границе дет.разраде и парцела јавне намене


- ОЗНАКА ПОВРШИНА ЈАВНЕ НАМЕНЕ
- Гђ Грађевинске парцеле
 - Вп5 Парцеле водног земљишта

- САОБРАЋАЈНЕ ПОВРШИНЕ
- Железничка пруга
- Оса пруге
 - Колосек у станици
 - 94+500 Стационажа пруге
 - Перон
 - Станица
 - Стајалиште, укрсница, отпремништво

- УКРШТАЊА СА ИНФРАСТРУКТУРНИМ СИСТЕМИМА
- Путни прелаз или подвожњак
 - Пропуст

- Електроенергетска инфраструктура
- ДВ 220kV
 - ДВ 110kV
 - ДВ 35kV
 - ДВ 10kV
- ТК инфраструктура
- ТК инсталације

- Хидротехничка инфраструктура
- Водовод постојећи
 - ФК постојећа



РЕПУБЛИКА СРБИЈА

Агенција за просторно планирање и урбанизам Републике Србије

ПРОСТОРНИ ПЛАН ПОДРУЧЈА ПОСЕБНЕ НАМЕНЕ

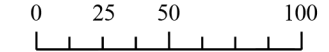
ИНФРАСТРУКТУРНОГ КОРИДОРА ЖЕЛЕЗНИЧКЕ ПРУГЕ КРАЉЕВО - РУДНИЦА

Тематска карта бр.1

ДЕТАЉНА РЕГУЛАЦИЈА СА ЕЛЕМЕНТИМА СПРОВОЂЕЊА

Лист 24


Р 1:2500



Руководни тим

Проф. др Марија Максин, д.и.а., одговорни планер број лиценце: 100 0014 03

одговорни урбаниста број лиценце: 200 1571 17



ИНСТИТУТ ЗА АРХИТЕКТУРУ И УРБАНИЗАМ СРБИЈЕ
INSTITUTE OF ARCHITECTURE AND URBAN&SPATIAL PLANNING OF SERBIA

Београд, 2024.година